

# Mapa do celów projektowych w skali 1:500

wykonana na podstawie mapy cyfrowej otrzymanej z PZGK  
uzupełnionej o wektoryzację rastra po skanowaniu, kalibracji i transformacji  
mapy w skali 1:1000 i pomiar terenowy

Układ współrz. prostokątnych płaskich:

układ 2000: 6.134.28.22.3.4

układ wysokościowy (Kronsztadt 86)

woj. śląskie

Gmina: 241304\_1; Tarnowskie Góry

Obręb: 0007; Stare Tarnowice

Nr. ark. mapy ewid.: ??? ; działka: 3420/43

Mapa wykonana przez: P.U.G. "MERCATOR" Adam Polczyk  
42-600 Tarnowskie Góry; ul. Staropolska 12

Geodeta uprawniony: Piotr Tkacz uprawnienia numer 14648 zakres 1 i 2

## LEGENDA

- zakres opracowania
- granice działek
- W — wodociąg
- k — kanalizacja
- e — energetyka
- g — gazociąg
- t — telekomunikacja
- c — sieć C.O.
- linie rozgraniczające tereny o różnym przeznaczeniu, bądź różnych zasadach zagospodarowania

- ZPI — tereny zieleni urządzonej
- GPi — tereny obsługi komunikacji samochodowej z podstawowym przeznaczeniem pod garaże zbiornice i parkingi
- KZ1/2, KZ1/4 — tereny ulic publicznych klasy zbiorczej
- KD1/2 — tereny ulic publicznych klasy dojazdowej
- UPI — tereny zabudowy usługowej z podstawowym przeznaczeniem pod usługi komercyjne
- MWI — tereny zabudowy mieszkaniowej wielorodzinnej

Działka przedmiotowa nieobjęta służebnością gruntową.

GP.Z.6642.1.2894.2016

zam. 190/2016



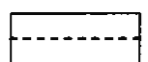

Granice działki przedmiotowej oraz pozostałych działek wniesiono na podstawie bazy EGiB.

Dla celów prawnych granice działek należy ustalić w terenie.

Nie wyklucza się istnienia w terenie innych, niż wykazanych na niniejszej mapie urządzeń podziemnych, które nie były zgłoszone do inwentaryzacji lub o których brak informacji w instytucjach branżowych.

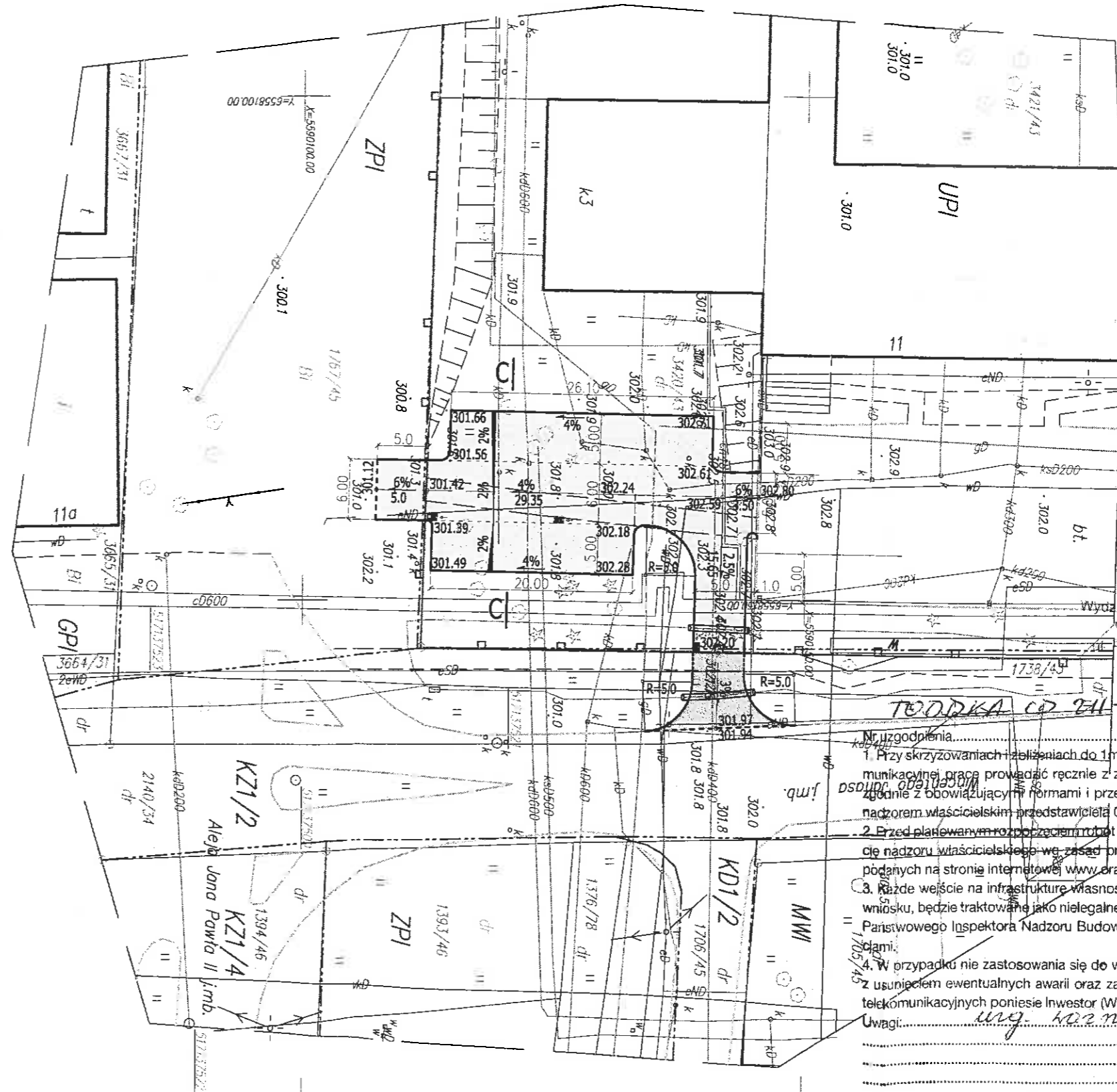
Stan na dzień .....

## LEGENDA :

-  WJAZD Z KOSTKI BET. PREFABRYK.
-  UTWARDZENIE PLACU Z KOSTKI BET. PREFABRYK.
-  KRAWĘŻNIK OBNIŻONY
-  PROJEKTOWANY WPUST ULICZNY

## LEGENDA :

-  ZABEZPIECZENIE KABLI TELETECH. RURĄ DWUDZIELNĄ



Orange Polska S.A.

Dostarczanie i Serwis Usług  
Wydział Ewidencji i Zarządzania Danymi  
o Infrastrukturze 1 - Katowice  
Francuska 101, 40-506 Katowice

Nr uzgodnienia..... dnia.....  
08.11.2016  
1. Przy skrzyżowaniach i zbieżniach do 1m od osi istniejącej infrastruktury telekomunikacyjnej prace prowadzić ręcznie z zachowaniem szczególnej ostrożności zgodnie z obowiązującymi normami i przepisami techniczno-budowlanymi pod nadzorem właścicielskim przedstawicieli Orange Polska.  
2. Przed planowanym rozpoczęciem robót należy wystąpić z wnioskiem o realizację nadzoru właścicielskiego wg zasad pracy na infrastrukturze Orange Polska podanych na stronie internetowej www.orange.pl/wniosek nadzoru  
3. Każde wejście na infrastrukturę własności Orange Polska bez złożonego w/w wniosku, będzie traktowane jako nielegalne i zgłaszane do organów ścigania oraz Państwowego Inspektora Nadzoru Budowlanego z wszelkimi tego konsekwencjami.  
4. W przypadku nie zastosowania się do w/w uwag całość kosztów związanych z usunięciem ewentualnych awarii oraz zabezpieczeniem istniejących urządzeń telekomunikacyjnych poniesie Inwestor (Wykonawca).  
Uwagi: *urg. konieczne 1 rok*

Czytelny podpis

mgr inż. ILONA WROZEK  
uprawniona do projektowania  
drog, nawierzchni i otłuszczeniowych,  
typowych mostów i przepustów  
Nr upr. 1514/94