STAROSTWO POWIATOWE
w Tarnowskich Górach
WYDZIAŁ INWESTYCJI I DROGOWNICTWA
42-600 Tarnowskie Góry, ul. Karłuszowiec 5

406.31.2019 T/a/a + xero rachu. do akt. proj.

Tarnowskie Góry, dnia 13 MAR. 2019

12804/19

ID.7121.1.83.2019

MIEJSKI ZARZĄD ULIC I MOSTÓW W TARNOWSKICH GÓRACH
Wpł. 15-03-2019
Podpis 882/2019

Miejski Zarząd Ulic i Mostów
w Tarnowskich Górach

Działając na podstawie §8 ust.2 pkt.1 lit. a Rozporządzenia Ministra Infrastruktury z dnia 23 września 2003r. w sprawie szczegółowych warunków zarządzania ruchem na drogach oraz wykonania nadzoru nad tym zarządzaniem (tekst jednolity Dz.U. z 2017 poz. 784) w związku z Art.10 ust.5 ustawy z dnia 20 czerwca 1997r. Prawo o ruchu drogowym (tekst jednolity Dz.U. z 2018, poz. 1990 z późn. zmianami), po rozpatrzeniu wniosku Miejskiego Zarządu Ulic i Mostów w Tarnowskich Górach nr MZUiM.406.31.2019 z dnia 14.02.2019r. w sprawie **zatwierdzenia organizacji ruchu na ulicy Nakielskiej i ulicy Polnej w Tarnowskich Górach w związku z budową ulicy Kazimierza Zachnika**

Z A T W I E R D Z A M
ww. organizację ruchu drogowego
na okres od dnia 20.03.2019r. do dnia 31.12.2020r.

O terminie wprowadzenia zatwierdzonej organizacji ruchu należy powiadomić Starostę Tarnogórskiego, Zarząd Dróg Powiatowych oraz Komendanta Powiatowego Policji w Tarnowskich Górach co najmniej na 7 dni przed dniem jej wprowadzenia. Brak zawiadomienia w tym terminie spowoduje utratę ważności zatwierdzonej zmiany organizacji ruchu (§12 Rozporządzenia).
Projektowane oznakowanie musi być wykonane zgodnie z załącznikiem nr 1-4 do rozporządzenia Ministra Infrastruktury z dnia 3 lipca 2003r. w sprawie szczegółowych warunków technicznych dla znaków i sygnałów drogowych oraz urządzeń bezpieczeństwa ruchu drogowego i warunków ich umieszczania na drogach (Dz. U. Nr 220 poz. 2181 z dnia 23 grudnia 2003r.)

---

z up. Starosty
CZŁONEK ZARZĄDU
Krzysztof Łoziński

Załącznik:
- jeden opieczętowany egzemplarz zatwierdzonego projektu

Do wiadomości:

1. Komendant Powiatowy Policji w Tarnowskich Górach (bez zał.)
2. ZDP Tarnowskie Góry (bez zał.)

(zatwierdzony projekt organizacji ruchu drogowego znajduje się do wglądu w Wydziale Inwestycji i Drogownictwa tut. Starostwa)

Miejski Zarząd Ulic i Mostów w Tarnowskich Górach
ul. Piastowska 8
42-600 Tarnowskie Góry
Tel.(0-32) 285 22 03

Tarnowskie Góry, 06.02.2019r.

Projekt czasowej zmiany organizacji ruchu drogowego na ulicy Nakielskiej oraz Polnej w Tarnowskich Górach

Lokalizacja: Ulica Nakielska oraz Polna
w Tarnowskich Górach
(dzielnica: Centrum Śródmieście oraz Lasowice)

Inwestor: **Miejski Zarząd Ulic i Mostów**
ul. Piastowska 8
42-600 Tarnowskie Góry

Projektował: **Tomasz Idzik**

INSPEKTOR
ds. Utrzymania i Remontów Ulic
mgr inż. Tomasz Idzik

STAROSTWO POWIATOWE
w Tarnowskich Górach
WYDZIAŁ INWESTYCJI I DROGOWNICTWA
42-600 Tarnowskie Góry, ul. Karłuszowiec 5

ZATWIERDZAM / ODRZUCAM
Projekt Organizacji Ruchu Drogowego
CHARAKTER - CZASOWY
bez zmian / ze zmianami
ID.7121.1.97.2019 dnia 15.03.2019
Termin wprowadzenia organizacji ruchu
od 20.02.2019 do 31.12.2020

z up. Starosty
CZŁONEK ZARZĄDU
Krzysztof Łoziński

ZAOPINIOWANO
POZYTYWNIE / ~~NEGATYWNIE~~
PISMEM NR: ID.7121.1.14.2019
DNIA: 12.02.2019
ZARZĄD DRÓG POWIATOWYCH TARNOWSKIE GÓRY
podpis .....

Miejski Zarząd Ulic i Mostów w Tarnowskich Górach
ul. Piastowska 8
42-600 Tarnowskie Góry
Tel.(0-32) 285 22 03

ZAWARTOŚĆ PROJEKTU

I. Część ogólna:

- Karta tytułowa
- Opis techniczny

II. Część rysunkowa

1.	Plan orientacyjny	1: 20 000
2.	Oznakowanie istniejące	1: 1000
3.	Oznakowanie projektowane – etap 1	1: 1000
4.	Oznakowanie projektowane – etap 2	1: 1000
5.	Oznakowanie projektowane – etap 3	1: 1000
6.	Oznakowanie projektowane – etap 4	1: 1000
7.	Oznakowanie projektowane – etap 5	1: 1000

Podstawa opracowania:
•Dz. U. Z 2017r poz 1260 – Prawo o ruchu drogowym.
•Dz. U. Z 2002r nr 170 poz 1393 – Rozporządzenie Ministra Infrastruktury oraz Spraw Wewnętrznych i Administracji w sprawie znaków i sygnałów drogowych.
•Dz. U. Z 2015 poz 1314 – Rozporządzenie Ministra Infrastruktury i Rozwoju zmieniające rozporządzenie w sprawie szczegółowych warunków technicznych dla znaków i sygnałów drogowych oraz urządzeń bezpieczeństwa ruchu drogowego i warunków ich umieszczania na drogach.
•Dz. U. Z 2017r poz. 784 – Rozporządzenie Ministra Infrastruktury i Budownictwa w sprawie szczegółowych warunków zarządzania ruchem na drogach oraz wykonywania nadzoru nad tym zarządzeniem.

STAROSTWO POWIATOWE w Tarnowskich Górach WYDZIAŁ INWESTYCJI I DROGOWNICTWA 42-600 Tarnowskie Góry, ul. Kałuszowiec 5

ZAOPINIOWANO
POZYTYWNIE / ~~NEGATYWNIE~~
PISMEM NR: IAD.7121.1.14.2019
DNIA: 12.02.2019
ZARZĄD DRÓG POWIATOWYCH TARNOWSKIE GÓRY
podpis .....

Miejski Zarząd Ulic i Mostów w Tarnowskich Górach
ul. Piastowska 8
42-600 Tarnowskie Góry
Tel.(0-32) 285 22 03

Projekt czasowej zmiany organizacji ruchu drogowego na ulicy Nakielskiej oraz Polnej w Tarnowskich Górach

CEL: budowa ulicy Kazimierza Zachnika.

Charakterystyka inwestycji:
Prace będą polegały na czasowym zajęciu jezdni, chodnika oraz pobocza ul. Nakielskiej oraz Polnej w związku z budową ulicy Kazimierza Zachnika.

Stan istniejący:

Lokalizacja:
Ulica Nakielska - droga powiatowa zlokalizowana w dzielnicy Centrum - Śródmieście w Tarnowskich Górach.
Ulica Polna - droga gminna zlokalizowana w dzielnicy Lasowice w Tarnowskich Górach.
Lokalizacja przedstawiona została na załączonym planie sytuacyjnym.

Charakterystyka:
Ulica Nakielska jest drogą powiatową w miejscowości Tarnowskie Góry. Drogą zarządza Zarząd Dróg Powiatowych. Posiada nawierzchnię asfaltową o szerokości ok 7m oraz obustronne chodniki o zmiennej szerokości ok 1,5m, po których odbywa się ruch pieszych. Przedmiotową ulicą odbywa się dwukierunkowo ruch o dużym natężeniu. Drogą tą kursują regularnie autobusy komunikacji miejskiej. Dopuszczalna prędkość wynosi 50km/h w dzień oraz 60km/h w nocy.
Ulica Polna w Tarnowskich Górach jest drogą gminną klasy dojazdowej. Posiada nawierzchnię asfaltową o szerokości ok. 5m oraz obustronne pobocza nieutwardzone o szerokości ok. 1,5m. Na przedmiotowej ulicy występuje średnie natężenie ruchu drogowego. Dopuszczalna prędkość wynosi 50km/h w dzień oraz 60km/h w nocy.

Istniejące oznakowanie: przedstawiono na rys. nr 2.

Stan projektowany:
Prace polegają na budowie ulicy Kazimierza Zachnika, łączącej ulice Nakielską z ulicą Polną wymagają częściowego zajęcia jezdni, chodnika oraz pobocza wyżej wymienionych ulic. W związku z powyższym prace będą wykonywane etapowo.

Etap 1
Etap 1 wymaga częściowego zajęcia jezdni oraz chodnika ul. Nakielskiej na odcinku pomiędzy ulicą Kochanowskiego a ul. Nakielską – boczną od strony południowej. W związku z powyższym miejsce prowadzenia robót zostanie wygrodzone za pomocą barier:
- U-3d od strony najazdowej,
- U-20a do wygrodzenia wzdłuż jezdni,
- U-20b do wygrodzenia poprzecznego.

W celu ostrzeżenia kierujących o planowanym zajęciu części jezdni w odległości co najmniej 50m od miejsca prowadzenia robót zostanie ustawione oznakowanie ostrzegawcze w postaci znaków:
- A-12b/c informujące o zwężeniu jezdni,
- A-14 informujące o robotach na drodze.

Dodatkowo w odległości 30m od miejsca prowadzenia robót zostaną ustawione znaki B-25 oraz B-33-30km/h.

Etap 2
Etap 2 wymaga częściowego zajęcia jezdni oraz pobocza ul. Nakielskiej na odcinku ok 100m pomiędzy ulicą Nakielską – boczną a ul. Cegielnianą od strony południowej. W związku z powyższym miejsce prowadzenia robót zostanie wygrodzone za pomocą barier:
- U-3d od strony najazdowej,
- U-20a do wygrodzenia wzdłuż jezdni,
- U-20b do wygrodzenia poprzecznego.

W celu ostrzeżenia kierujących o planowanym zajęciu części jezdni w odległości co najmniej 50m od miejsca prowadzenia robót zostanie ustawione oznakowanie ostrzegawcze w postaci znaków:
- A-12b/c informujące o zwężeniu jezdni,
- A-14 informujące o robotach na drodze.

STAROSTWO POWIATOWE w Tarnowskich Górach WYDZIAŁ INWESTYCJI I DROGOWNICTWA 42-600 Tarnowskie Góry, ul. Kamienna 5

ZAOPINIOWANO
POZYTYWNIE / ~~NEGATYWNIE~~
PISMEM NR: IRD.7121.1.14.2019
DNIA: 12.02.2019
ZARZĄD DRÓG POWIATOWYCH TARNOWSKIE GÓRY
podpis .....

Dodatkowo w odległości 30m od miejsca prowadzenia robót zostaną ustawione znaki B-25 oraz B-33-30km/h odwołane za miejscem prowadzenia robót znakiem B-42.

Etap 3

Etap 3 wymaga częściowego zajęcia jezdni, chodnika oraz pobocza ul. Nakielskiej od strony północnej na odcinku pomiędzy budowaną ulicą Zachnika a ulicą Kochanowskiego. W związku z powyższym miejsce prowadzenia robót zostanie wygrodzone za pomocą barier:
- U-3c od strony najazdowej,
- U-20a do wygrodzenia wzdłuż jezdni,
- U-20b do wygrodzenia poprzecznego.

W celu ostrzeżenia kierujących o planowanym zajęciu części jezdni w odległości co najmniej 50m od miejsca prowadzenia robót zostanie ustawione oznakowanie ostrzegawcze w postaci znaków:
- A-10 z tabliczką „Piesi"
- A-12b/c informujące o zwężeniu jezdni,
- A-14 informujące o robotach na drodze.

Dodatkowo w odległości 30m od miejsca prowadzenia robót zostaną ustawione znaki B-25 oraz B-33-30km/h odwołane za miejscem prowadzenia robót znakiem B-42.

Etap 4

Etap 4 wymaga częściowego zajęcia jezdni oraz pobocza ul. Polnej od strony południowej. W związku z powyższym miejsce prowadzenia robót zostanie wygrodzone za pomocą barier:
- U-3d od strony najazdowej,
- U-20a do wygrodzenia wzdłuż jezdni,
- U-20b do wygrodzenia poprzecznego.

W celu ostrzeżenia kierujących o planowanym zajęciu części jezdni w odległości co najmniej 50m od miejsca prowadzenia robót zostanie ustawione oznakowanie ostrzegawcze w postaci znaków:
- A-10 z tabliczką „Piesi"
- A-12b/c informujące o zwężeniu jezdni,
- A-14 informujące o robotach na drodze.

Dodatkowo w odległości 30m od miejsca prowadzenia robót zostaną ustawione znaki B-25 oraz B-33-30km/h odwołane za miejscem prowadzenia robót znakiem B-42.

Etap 5

Etap 5 wymaga częściowego zajęcia jezdni oraz pobocza ul. Polnej od strony północnej. W związku z powyższym miejsce prowadzenia robót zostanie wygrodzone za pomocą barier:
- U-3c od strony najazdowej,
- U-20a do wygrodzenia wzdłuż jezdni,
- U-20b do wygrodzenia poprzecznego.

W celu ostrzeżenia kierujących o planowanym zajęciu części jezdni w odległości co najmniej 50m od miejsca prowadzenia robót zostanie ustawione oznakowanie ostrzegawcze w postaci znaków:
- A-10 z tabliczką „Piesi"
- A-12b/c informujące o zwężeniu jezdni,
- A-14 informujące o robotach na drodze.

Dodatkowo w odległości 30m od miejsca prowadzenia robót zostaną ustawione znaki B-25 oraz B-33-30km/h odwołane za miejscem prowadzenia robót znakiem B-42.

Warunki techniczne dotyczące projektowanego oznakowania:

Projektowane znaki zostaną ustawione w poboczu gruntowym w miejscach, które zapewni dobrą widoczność dla kierujących i nie utrudni ruchu pieszych.

Słupek znaku: rura stalowa, ocynkowana o średnicy zewnętrznej 60mm.

Po zakończeniu robót wszystkie elementy oznakowania tymczasowego zostaną usunięte i zostanie przywrócona stała organizacja ruchu drogowego.

Przewidywany termin wprowadzenia nowej organizacji ruchu drogowego:

15.03.2019r. – 31.12.2020r.

STAROSTWO POWIATOWE w Tarnowskich Górach WYDZIAŁ INWESTYCJI I DRÓGNICTWA 42-600 Tarnowskie Góry, ul. Kamienicka 5

ZAOPINIOWANO
POZYTYWNIE / ~~NEGATYWNIE~~
PISMEM NR: IRO.7121.1.14.2019
DNIA: 12.02.2019
ZARZĄD DRÓG POWIATOWYCH TARNOWSKIE GÓRY
podpis .....

PUFERKI
CZARNA HUTA
SOWICE
LASOWICE
ŚRODMIEŚCIE
-CENTRUM
Obszar opracowania
PŁUCZKI
OS. GEN. ANDERSA
KARŁU-SZOWIEC
OSADA JANA
Park Miejski
KOLONIA STASZICA
Łąki Sosnowieckie
GRZYBOWA
CZYSZCZ.
CZARNOHUCKA
KOŚCIUSZKI
ROD Za Torami
ROD Mickiewicza
ROD Schieskiego
ROD Kościuszki
ROD Wyzwolenie
ROD Tagor
ROD Elektrocarbon
ROD Chemik
ROD Florian
ROD Wieczorka
ROD Powstańców Śl.
ROD Szczęść Boże
Kopalnia zabytkowa i skansen maszyn parowych
Szyb "Andrzej"
Repty Kopalnia Zabytkowa
Zespół Szk. Publ. nr 3
Zespół Szk. Przedszk. nr 1
Zarząd Dróg Pow.
Pow.Urz. Pracy
Urz. Skarb.
Spec. Ośr. Szk.-Wych.
Zespół Szk. Chem. Miedz. Ogólnokszt.
Starostwo Powiat.
Carrefour
Tagor SA
FPE "Eme Elektrocarbon"
Mirage
Lidl
Plus
Kościół Św. Józefa Robotnika
Kościół Św. Jana Chrzciciela Św. Kamila
Kościół Św. Katarzyny
Kościół Św. Urodzenia Chrzcz.
Katedra
Pomnik Jak Husarii Polskiej
Park Piny
Park Sosnowiec
Ul. Nakielska
Ul. Polna
Ul. Kościuszki
Ul. Mickiewicza
Ul. Sobieskiego
Ul. Legionów
Ul. Czarnohucka
Ul. Grzybowa
Ul. Kościelna
Ul. Kościuszki
Ul. Ogrodowa
Ul. Kościelna
Ul. Kościuszki
Ul. Kościelna
Ul. Kościuszki
Ul. Kościelna
Ul. Kościuszki

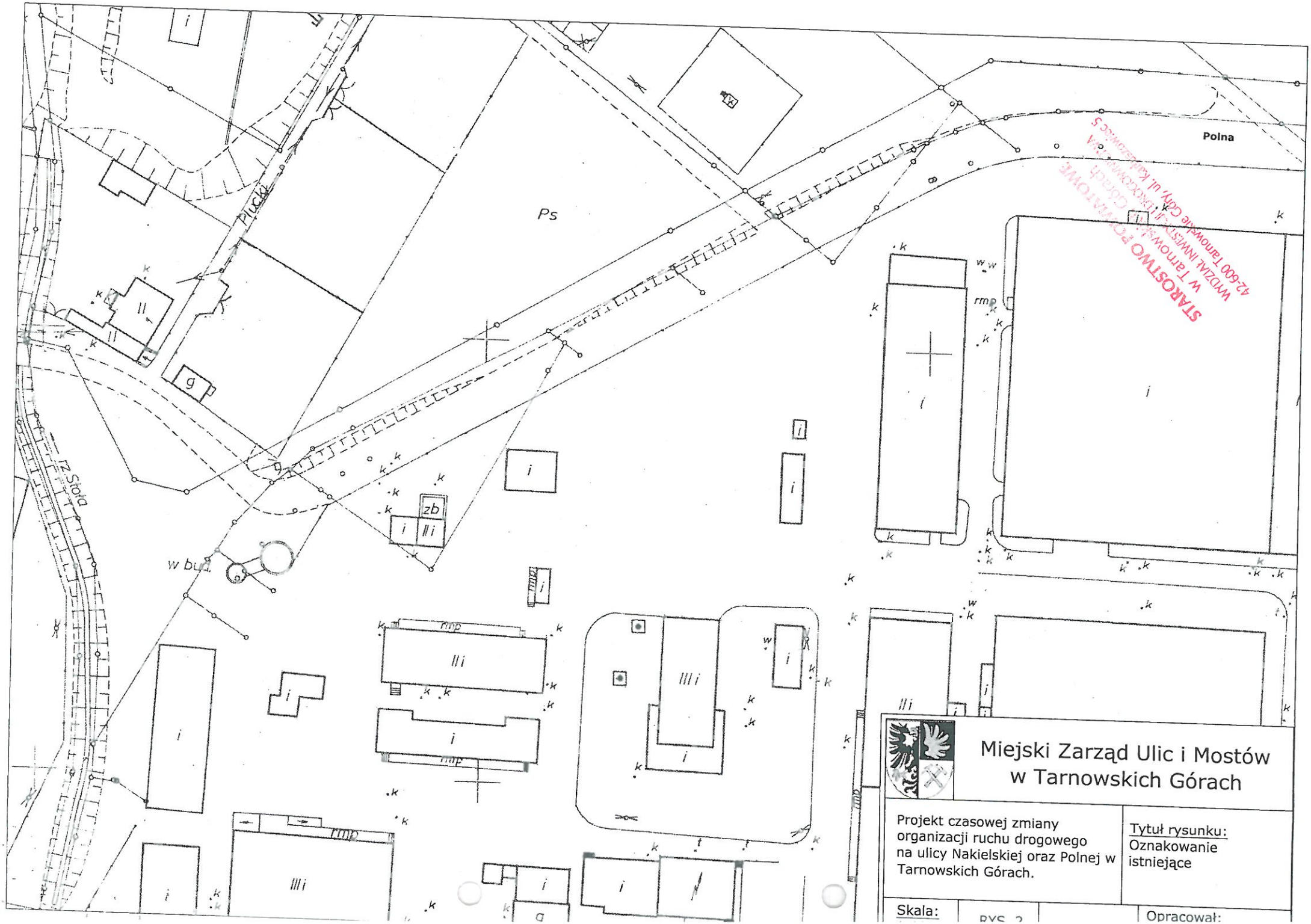
Polna
Ps
Plucki
Rz Stara
w bud.
STAROSTWO POWIATOWE
W TARNOWSKICH GÓRACH
WYDZIAŁ INWESTYCJI I INFRASTRUKTURY
42-600 Tarnowskie Góry, ul. Kalinowska 5
Miejski Zarząd Ulic i Mostów
w Tarnowskich Górach
Projekt czasowej zmiany organizacji ruchu drogowego na ulicy Nakielskiej oraz Polnej w Tarnowskich Górach.
Tytuł rysunku:
Oznakowanie istniejące
Skala:
RYS. 2
Opracował:

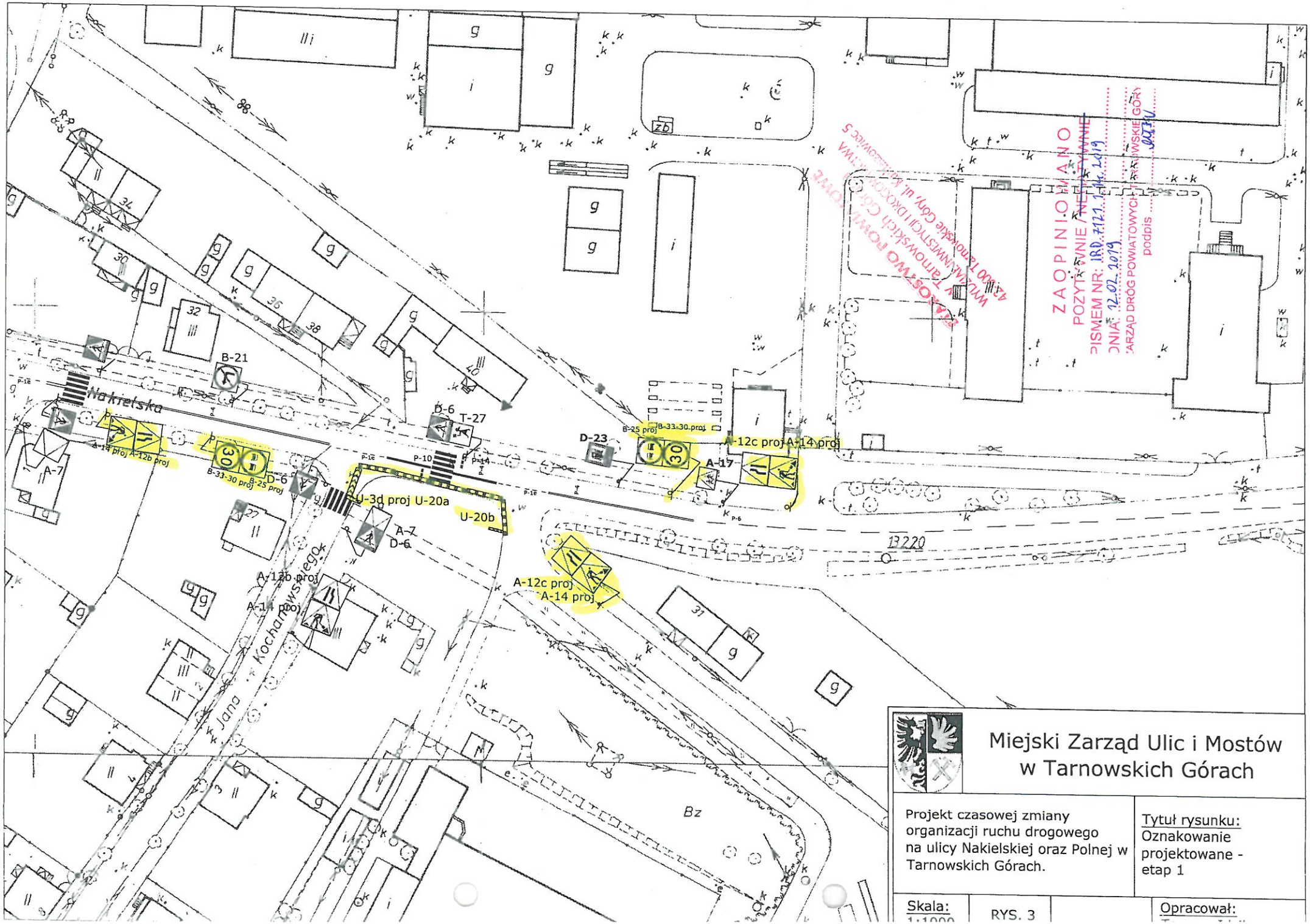

Miejski Zarząd Ulic i Mostów w Tarnowskich Górach

Projekt czasowej zmiany organizacji ruchu drogowego na ulicy Nakielskiej oraz Polnej w Tarnowskich Górach.

Tytuł rysunku: Oznakowanie projektowane - etap 1

Skala: 1:1000

RYS. 3

Opracował:

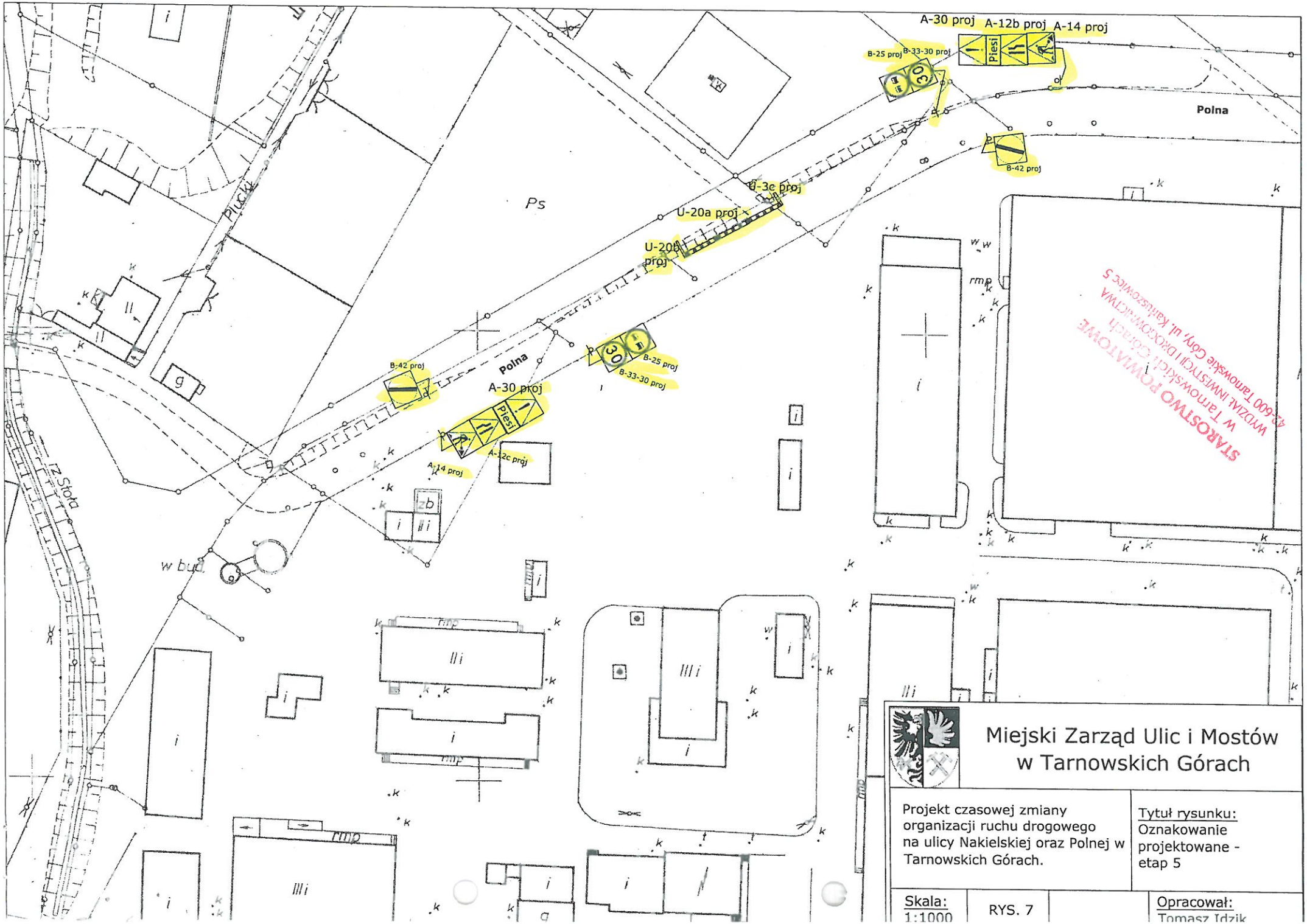

Miejski Zarząd Ulic i Mostów
w Tarnowskich Górach

Projekt czasowej zmiany organizacji ruchu drogowego na ulicy Nakielskiej oraz Polnej w Tarnowskich Górach.

Tytuł rysunku: Oznakowanie projektowane - etap 5

Skala: 1:1000

RYS. 7

Opracował: Tomasz Idzik

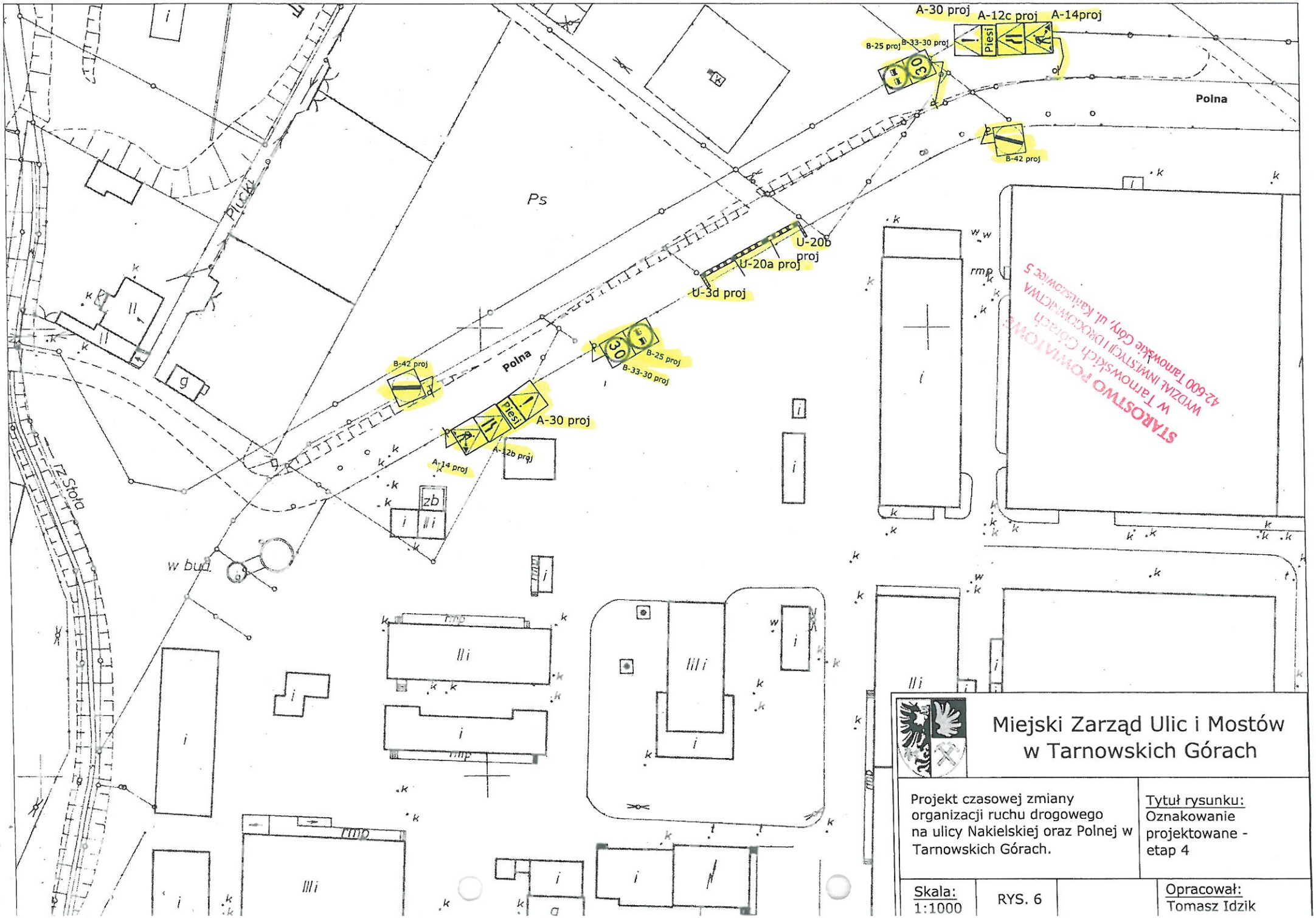

Miejski Zarząd Ulic i Mostów
w Tarnowskich Górach

Projekt czasowej zmiany organizacji ruchu drogowego na ulicy Nakielskiej oraz Polnej w Tarnowskich Górach.

Tytuł rysunku: Oznakowanie projektowane - etap 4

Skala: 1:1000

RYS. 6

Opracował: Tomasz Idzik

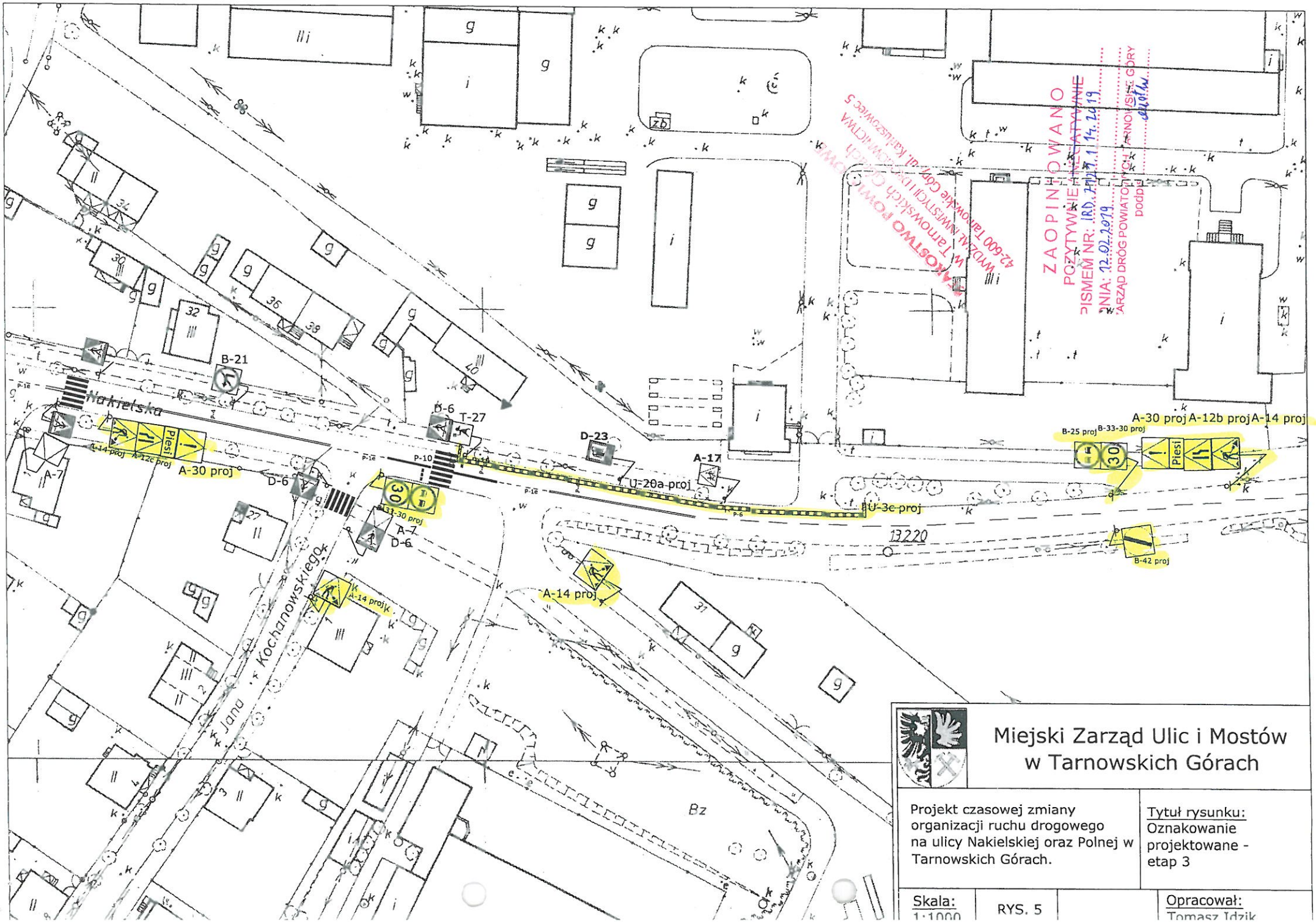
Nakielska
Jana Kochanowskiego
B-21
D-6
T-27
D-23
A-17
U-20a proj
BU-3c proj
A-30 proj
A-12c proj
A-14 proj
A-7
B-33-30 proj
B-25 proj
A-12b proj
13220
B-42 proj
Piesi
Bz
ZAOPINIOWANO POZYTYWNIE ZATAYNIE PISMEM NR: IRD.7727.1.14.2019 DNIA: 12.02.2019
ZARZĄD DRÓG POWIATOWYCH W TARNOWSKICH GÓRACH
Miejski Zarząd Ulic i Mostów w Tarnowskich Górach
Projekt czasowej zmiany organizacji ruchu drogowego na ulicy Nakielskiej oraz Polnej w Tarnowskich Górach.
Tytuł rysunku: Oznakowanie projektowane - etap 3
Skala: 1:1000
RYS. 5
Opracował: Tomasz Idzik

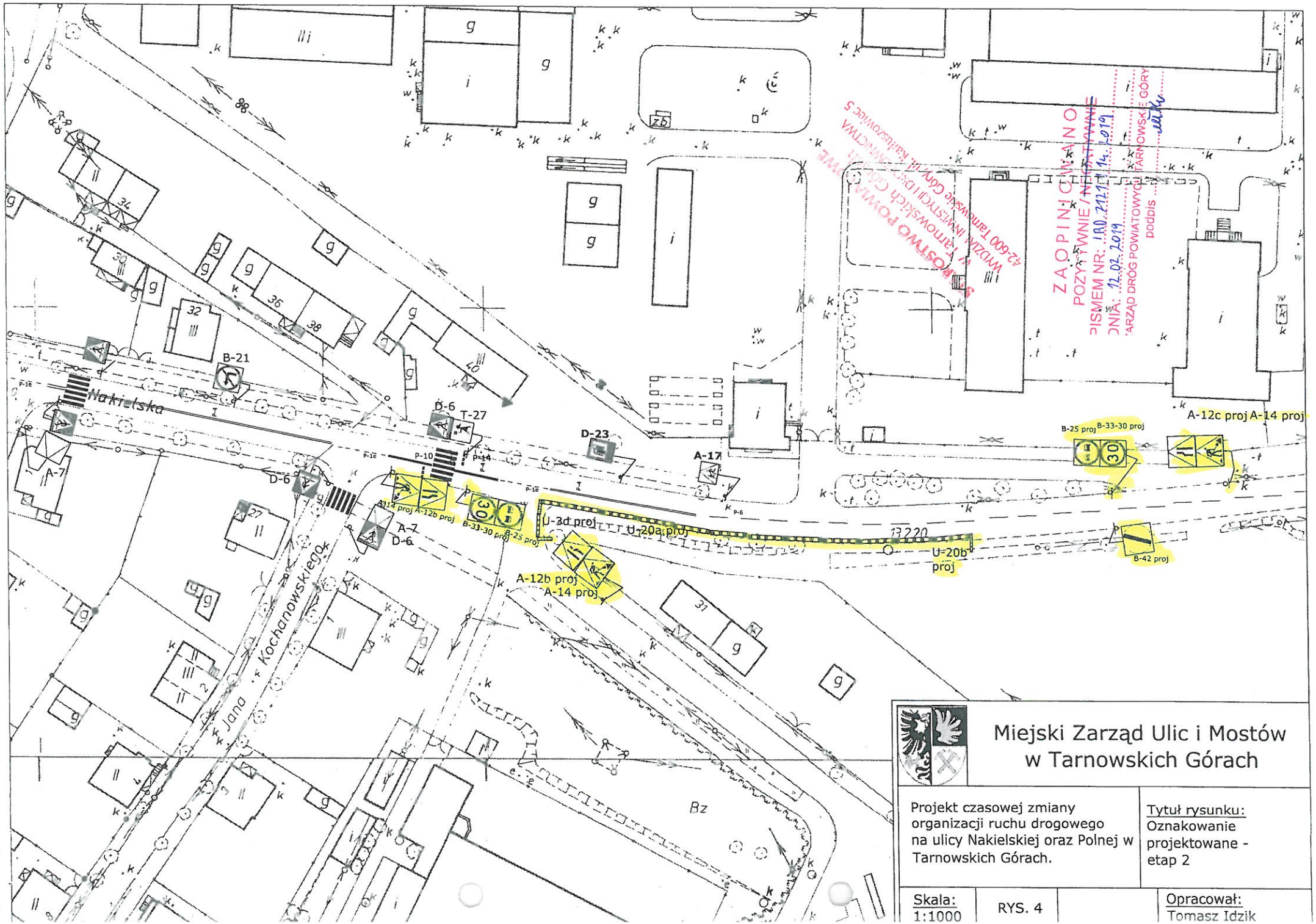

Miejski Zarząd Ulic i Mostów w Tarnowskich Górach

Projekt czasowej zmiany organizacji ruchu drogowego na ulicy Nakielskiej oraz Polnej w Tarnowskich Górach.

Tytuł rysunku: Oznakowanie projektowane - etap 2

Skala: 1:1000

RYS. 4

Opracował: Tomasz Idzik

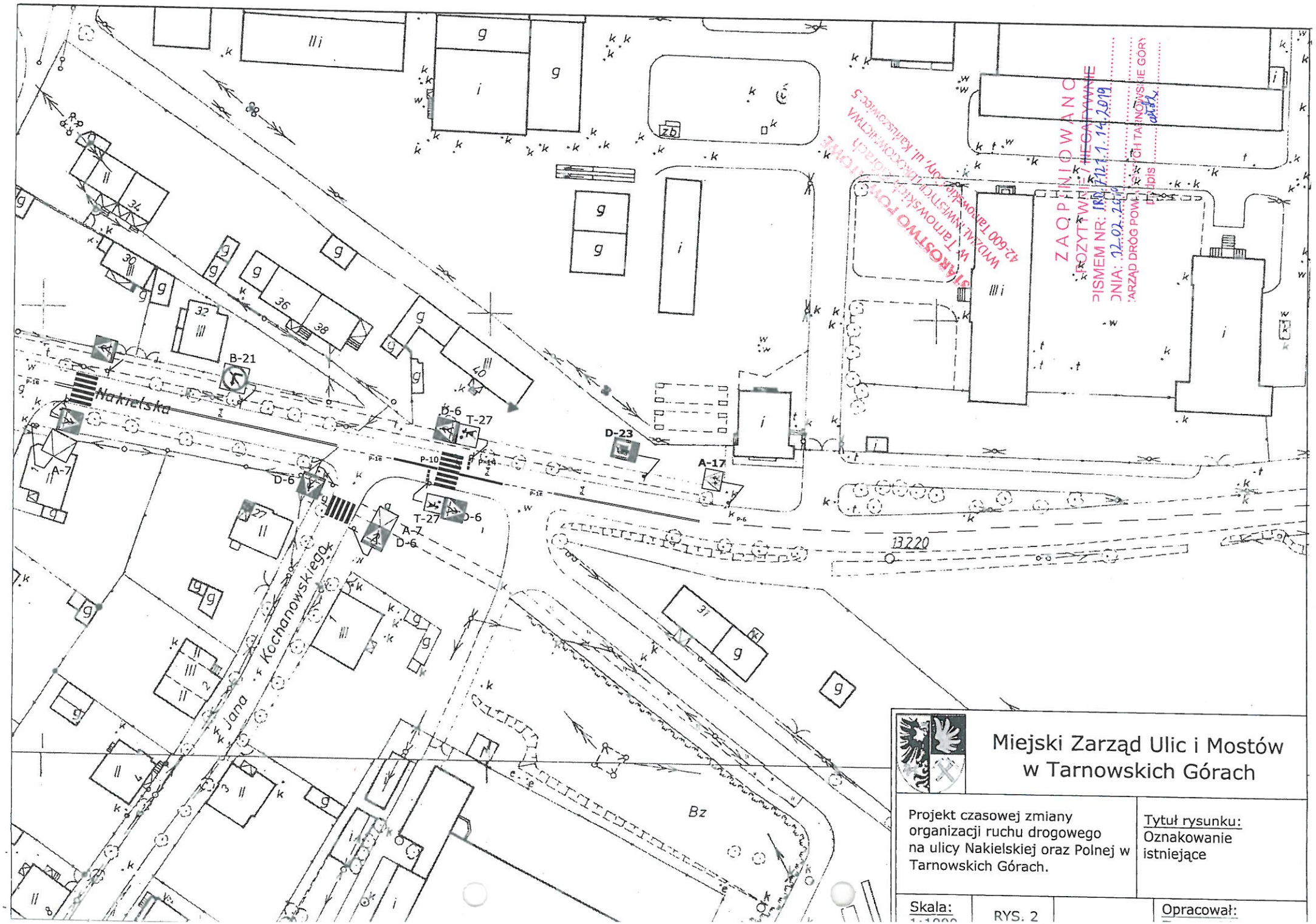

Miejski Zarząd Ulic i Mostów
w Tarnowskich Górach

Projekt czasowej zmiany organizacji ruchu drogowego na ulicy Nakielskiej oraz Polnej w Tarnowskich Górach.

Tytuł rysunku:
Oznakowanie istniejące

Skala: 1:1000

RYS. 2

Opracował: