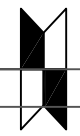


PK: = 28,12  
Rze = 300,48

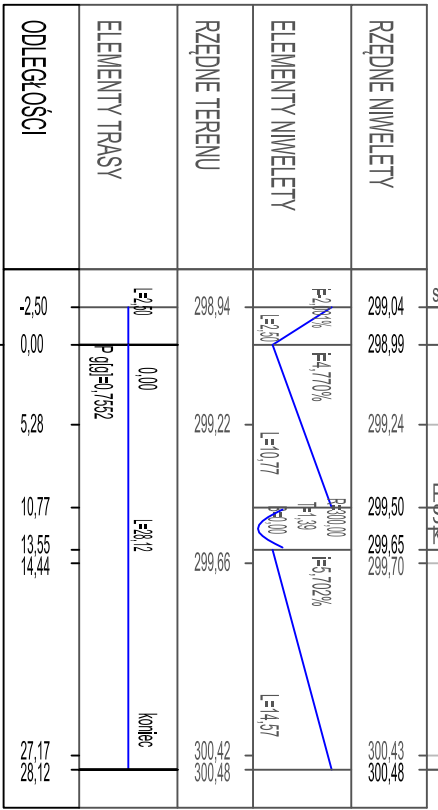
PK: = -2,50  
Rze = 299,04


PK: = 0,00  
Rze = 298,99

PK: = 12,16; Rze = 299,57  
PLP = 10,77; KLP = 13,55  
R = 300,00  
T = 1,39; B = 0,00



Skala pionowa 1:50  
Skala pozioma 1:500  
P.P. = 296,00



<b>Zamawiający</b>	Miejski Zarząd Ullic i Mostów w Tarnowskich Górach Ul. Piostowska 8, 42-600 Tarnowskie Góry		
<b>Temat</b>	Rozbudowa układu drogowego ulic Strzeleckiej i Stalmacha w Tarnowskich Górach		
<b>Jednostka</b>	 RPID CERTIGOS M. Hawelek, M. Katuża Sp. J. 44-203 Rybnik; ul. Brzezińska 8A		
<b>Projektował</b>	mgr inż. Ewa Tompańska	<b>Nr upr.</b>	287/DOŚ/12
<b>Sprawdzał</b>	mgr inż. Mateusz Katuża	<b>Nr upr.</b>	SLK/7740/PWBD/17
<b>Data:</b>	PRZEDMIOT RYSUNKU: Profil podłużny - druga odnoga ul. Stalmacha do ul. Tynej		<b>SKALA:</b> 1:50/500
<b>Sierpień 2018</b>			<b>NUMER RYSUNKU:</b> 4